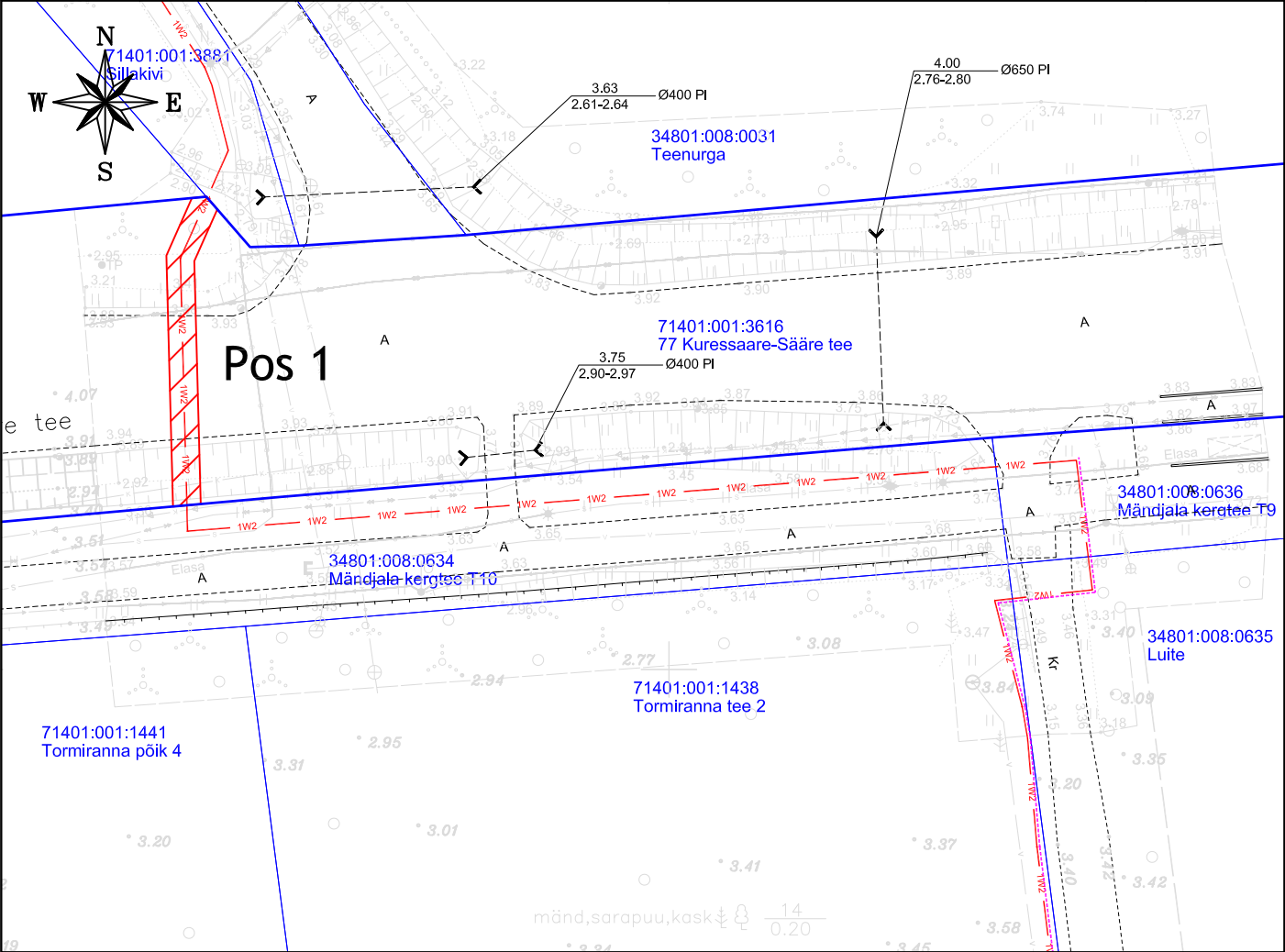





Isikliku kasutusõiguse seadmise plaan

IKÕ ala Pos nr (plaanil)	Kinnistu registriosa nr	Katastriüksuse tunnus, nimi ja sihtotstarve	IKÕ ala pindala m²
Pos 1	13493650	71401:001:3616; 77 Kuressaare-Sääre tee; transpordimaa	45m²



	IKÕ seadmise ala		
	Kinnistute piirid		
	Projekteeritud keskpinge maakaabel		
Projekti nimetus / asukoht Tormiranna põik, Mändjala küla, Saaremaa vald, Saare maakond - Liitumine detailplaneeringu alal			Töö nr LC3795
Koostaja Keskkonnaprojekt OÜ	Mõõtkava 1:500	Leht / formaat A4	Kuupäev 04.07.2025